

**PIANO PARTICOLAREGGIATO
 DEL CENTRO STORICO**



Direttore Dipartimento:
 ing. Giulio Bernetti

Gruppo di lavoro:
 arch. Edo Golinzi
 dott. Michele Grison
 arch. Manuela Parovel
 m.o Mauro Pennone
 p. l. Andrea Zacchigna

Analisi






città per isolati
 città murata

Zone pedonali e dehors


Af 4

Data

Scala 1:5000

-  Perimetro Città Murata
-  Perimetro Centro Storico Primario
-  Zone pedonali
-  Zone a traffico limitato
-  Zone a traffico limitato per residenti

REGOLAMENTO PER L'OCCUPAZIONE DI SUOLO PUBBLICO CON "DEHORS"

-  PERIMETRO AMBITO "A"
- PIANI DI DETTAGLIO IN AMBITO "A"
-  PD1 - Rive cittadine
-  PD2 - Revoltella - Cavana
-  PD3 - Piazze storiche
-  PD4 - Via S. Nicolò
-  PD5 - Canale Ponterosso - S. Antonio Nuovo
-  PD6 - Vie S. Lazzaro - S.ta Caterina - delle Torri
-  PD7 - Viale XX Settembre
-  PD8 - Barriera
-  PD9 - Viale R. Gessi
-  PD10 - Viale XX Settembre alto

