

**PIANO PARTICOLAREGGIATO
 DEL CENTRO STORICO**
















Direttore Dipartimento :
 ing. Giulio Bernetti

Gruppo di lavoro :
 arch. Ezio Golini
 dott. Michele Grison
 arch. Manuela Parovel
 m.o Mauro Pennone
 p. i. Andrea Zacchigna

Analisi
 Sviluppo per borghi 1790-1820-1860-1887-1912
 realizzati o progettati

Scala 1:5000

AS 1

-  Città murata
-  Perimetro centro storico
-  Perimetro dei Borghi Imperiali
-  Perimetro dei piani anteriori al 1820
-  Perimetro dei piani anteriori al 1860
-  Perimetro dei piani d'iniziativa pubblica anteriori al 1860
-  Perimetro dei piani anteriori al 1887
-  Perimetro dei piani anteriori al 1912
-  Perimetro di piani non realizzati
-  Tratti non definiti di perimetro di piano
-  Linea di costa
-  Corsi d'acqua in superficie ed interrati
-  Spazi acquei

