








Legenda

-  Perimetro di intervento
-  Senso unico (inizio/continua/fine)
-  Marciapiede
-  Attraversamento pedonale
-  Fermata TPL
-  Poli scolastici
-  Sosta



Comune di Trieste

Area Città, Territorio e Ambiente
 Servizio Edilizia Privata ed Edilizia Residenziale Pubblica, Mobilità e Traffico

REALIZZAZIONE DI UNA ZONA 30 NEL BORGO CARSICO DI OPICINA

PROGETTO PRELIMINARE

DIRETTORE DEL SERVIZIO E RESPONSABILE UNICO DEL PROCEDIMENTO

arch. Ave Furlan	
------------------	--

PROGETTISTI

ing. Sara Borgogna	
ing. Silvia Fonzari	
dott. Massimo Pegani	

REDAZIONE

geom. Fabio Guarniero	
-----------------------	--

COORDINATORE PER LA SICUREZZA IN FASE DI PROGETTAZIONE

geom. Edgardo Reggente	
------------------------	--

CONSULENTI

in materia di educazione stradale:	maresciallo Sabrina Colombar
in materia di viabilità:	ing. Paola Capon
	ing. Nicola Falconetti
rapporto di stage:	Enrica Michelazzi

PLANIMETRIA STATO DI FATTO

TAVOLA 4	SCALA 1:2000	DATA luglio 2015
--------------------	------------------------	---------------------

Trieste